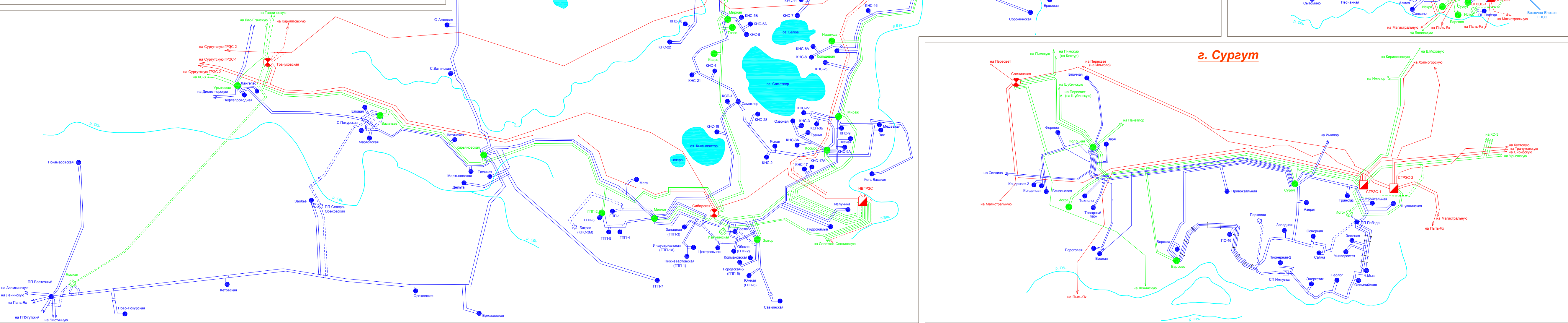
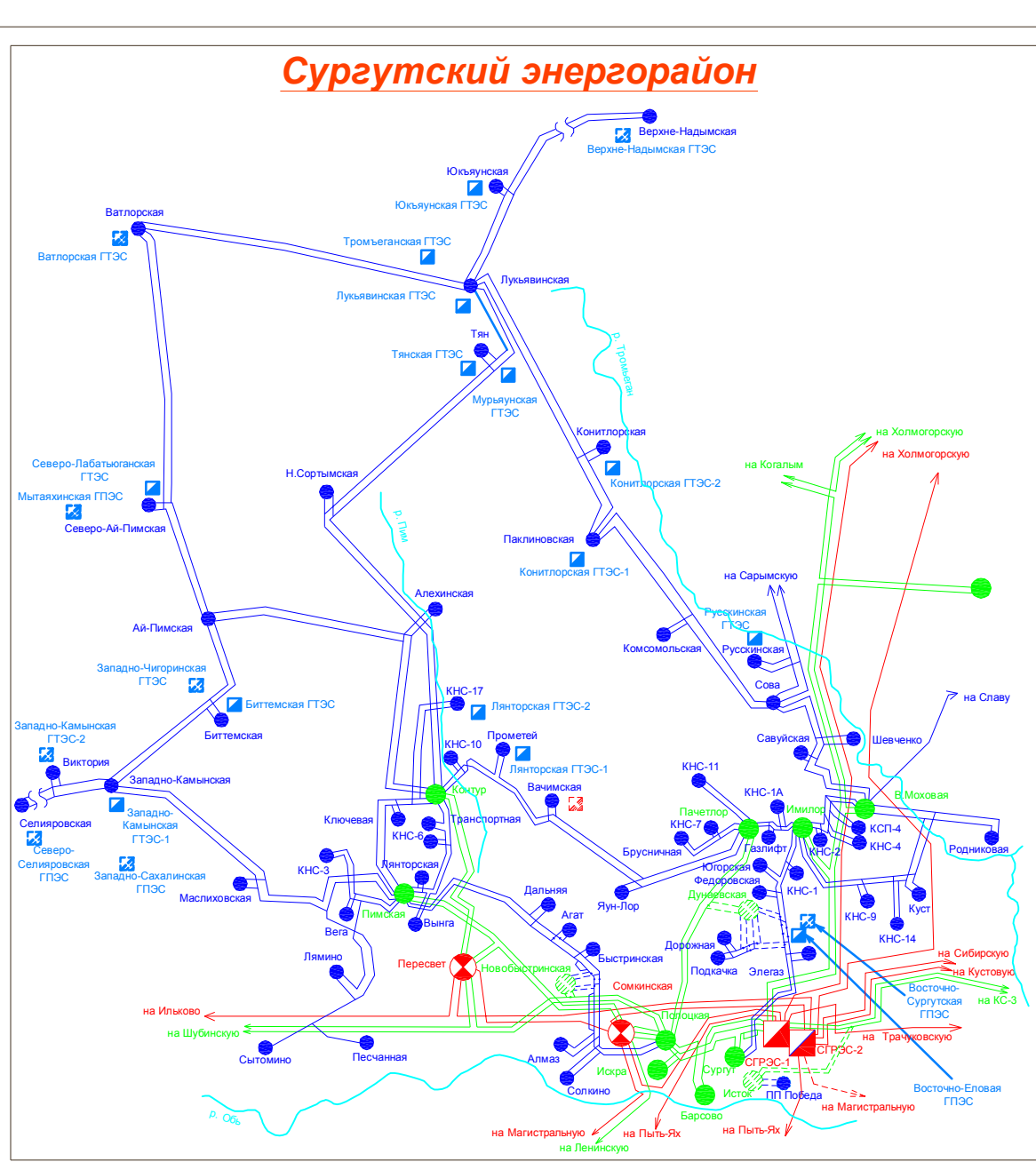
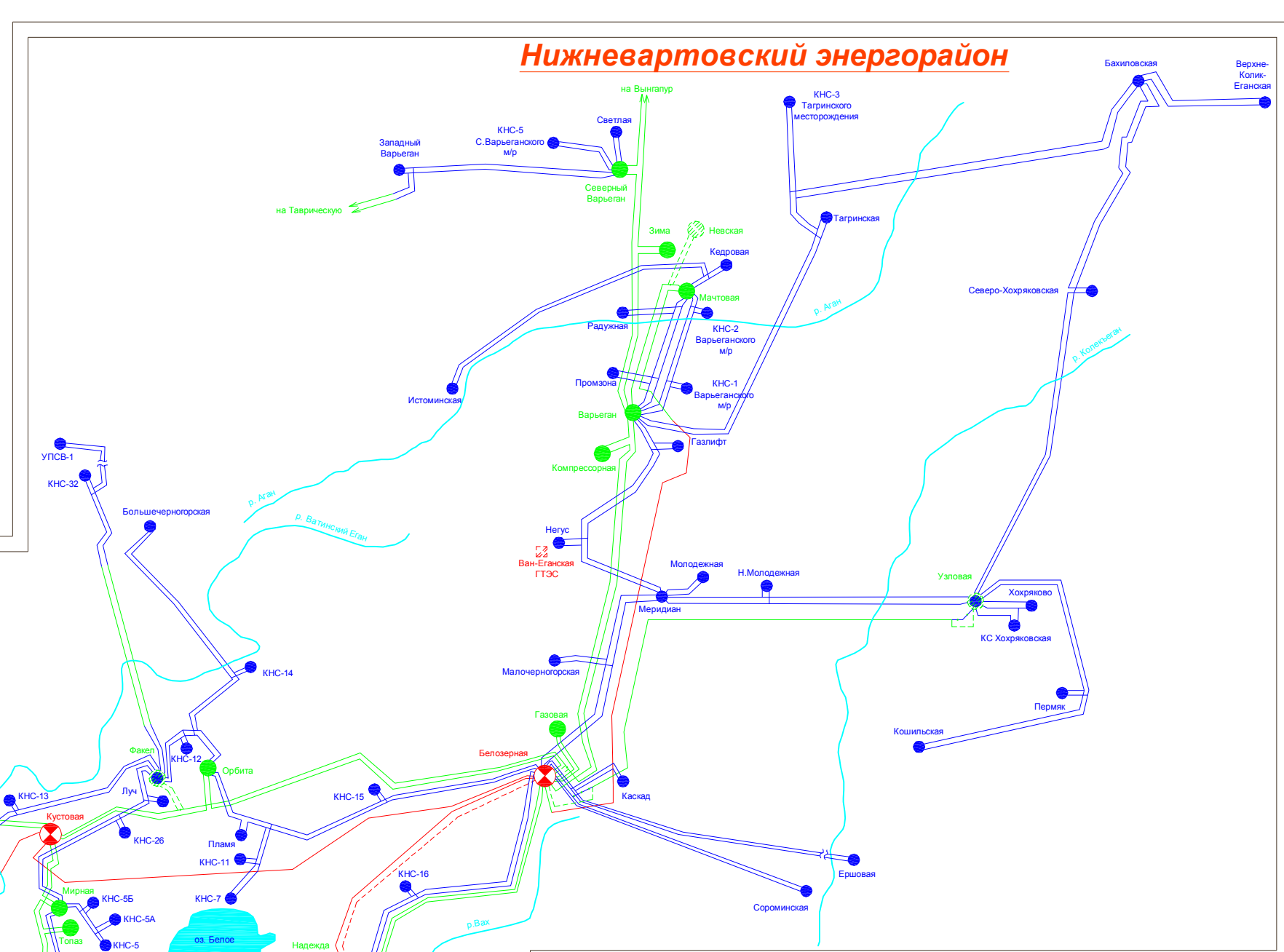
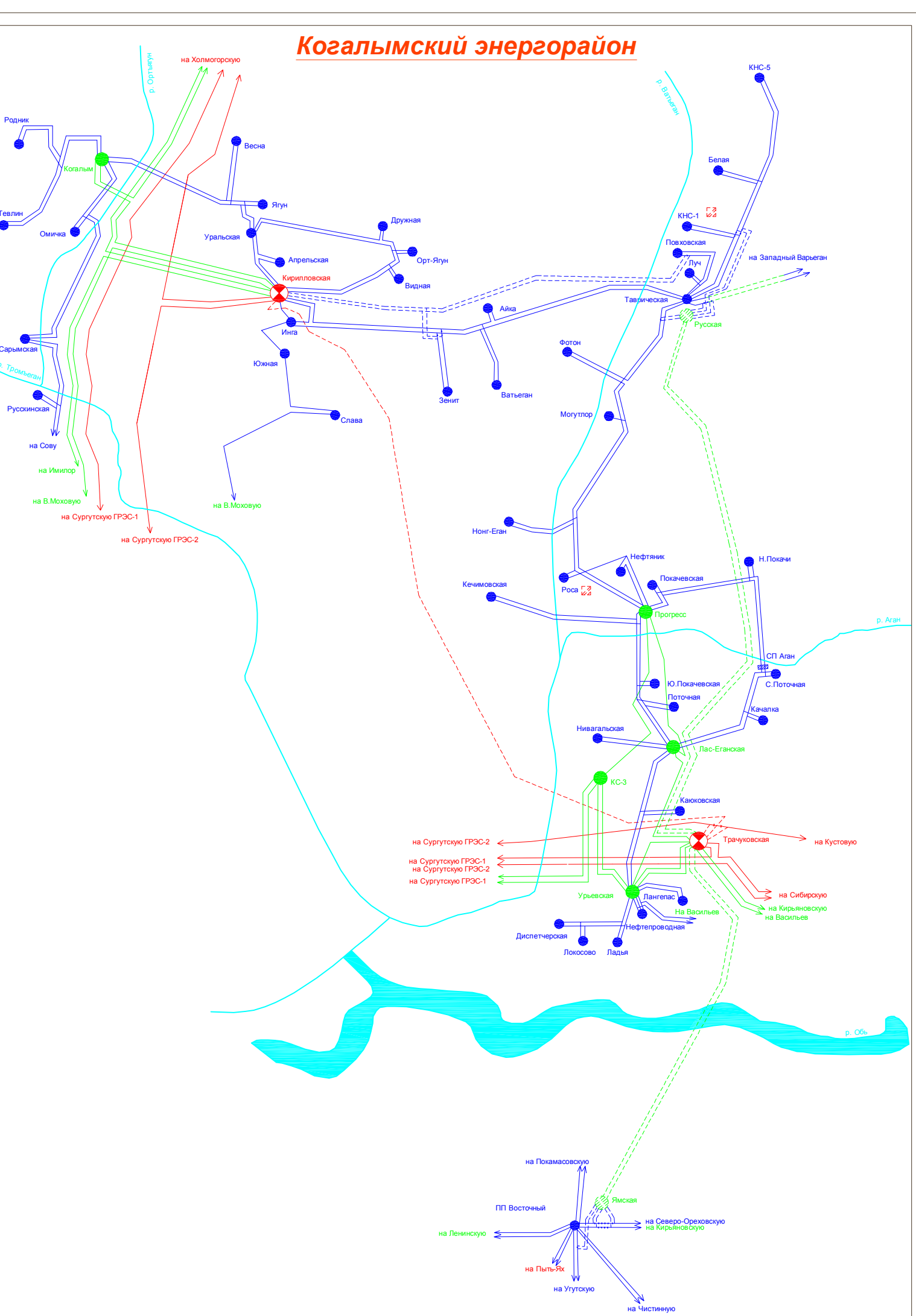
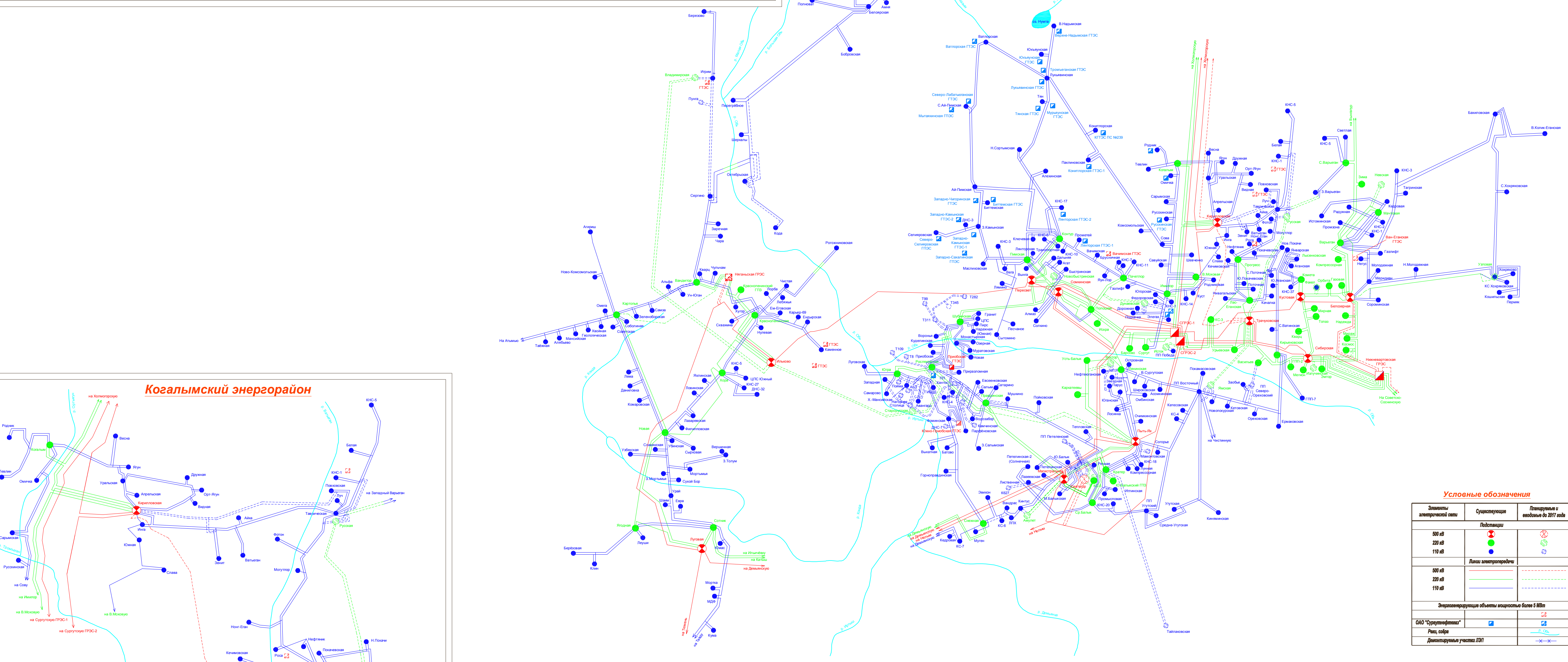
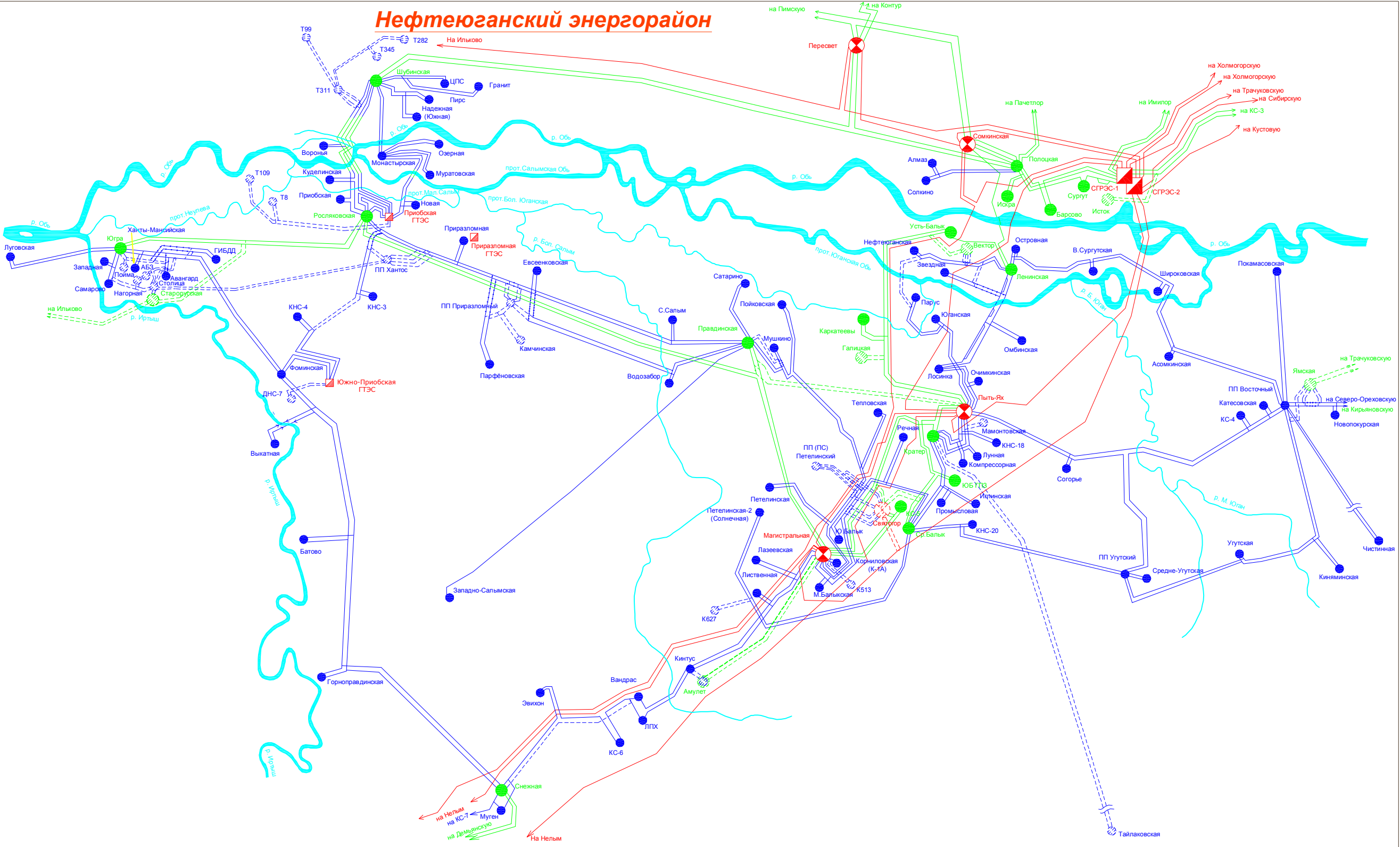


**Карта-схема электрических сетей  
напряжением 110кВ и выше  
по Ханты-Мансийскому  
автономному округу - Югре  
на период до 2017 года**



**Основные обозначения**

| Наименование электрической сети                   | Обозначение | Пояснение и вводы до 2017 года |
|---|-------------|--------------------------------|
| 500 кВ  |             | Подстанции                     |
| 220 кВ  |             |                                |
| 110 кВ  |             |                                |
| 600 кВ  |             | Линии электропередачи          |
| 220 кВ  |             |                                |
| 110 кВ  |             |                                |
| Зона планируемых объектов инвестции более 100 млн |             |                                |
| ОАО "Сургутнефтегаз"                              |             |                                |
| Рем. сети   |             |                                |
| Демонтируемые участки (ДТ)                        |             |                                |